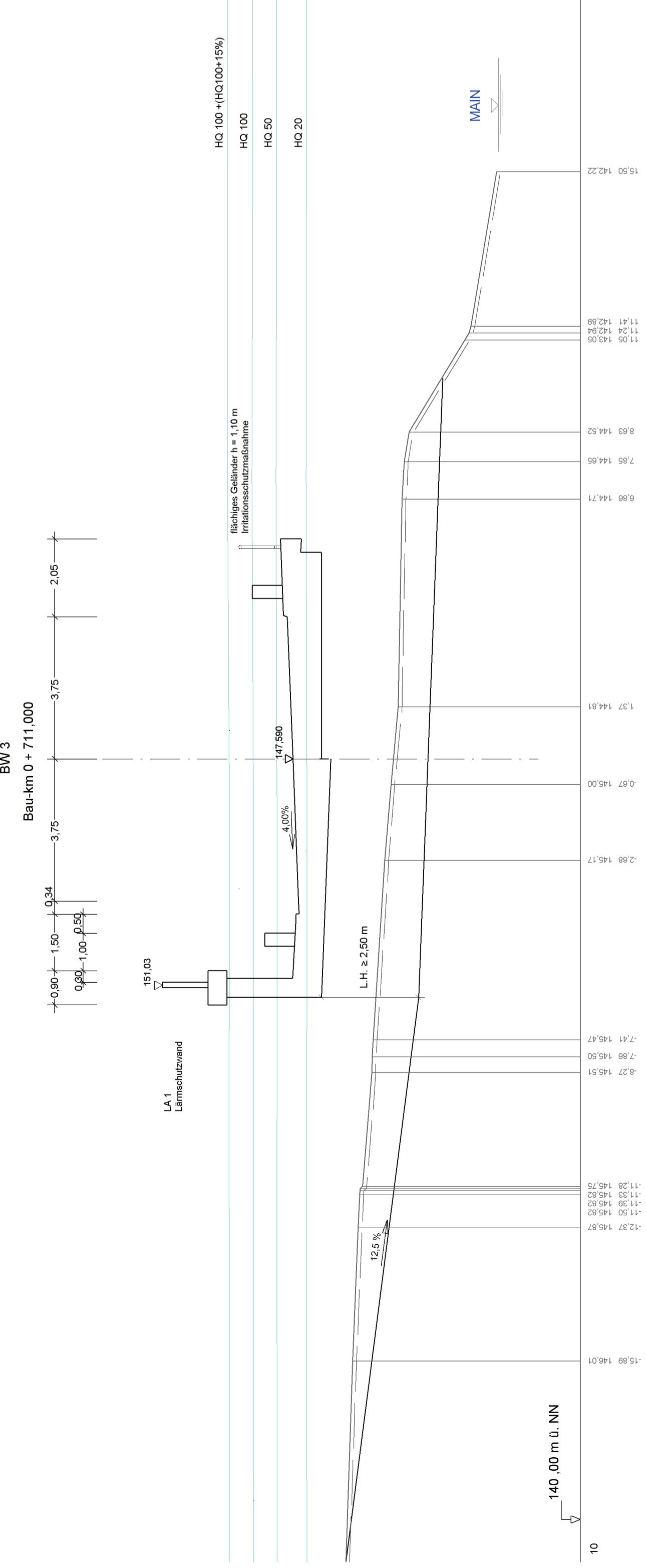
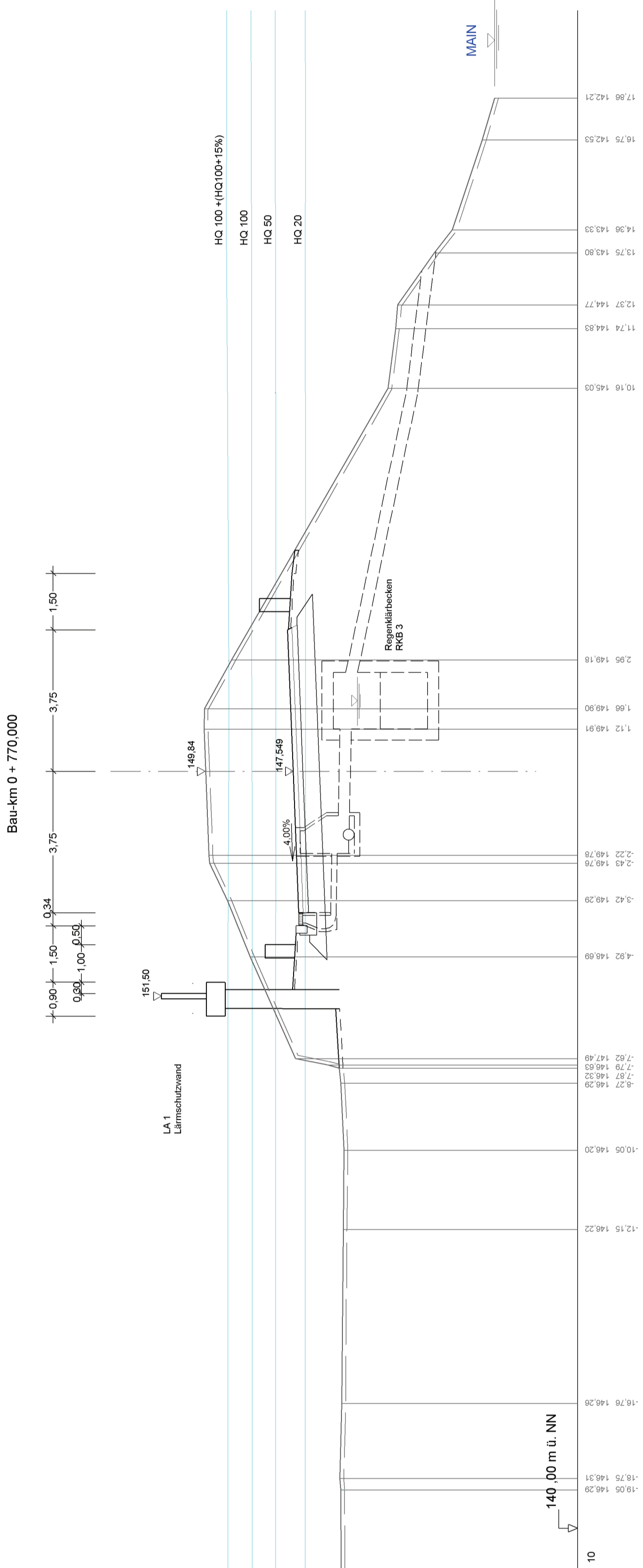



Die konstruktive Ausbildung des Brückenbauwerkes,
sowie die Darstellung der Hochwasserschutzwand
mit Kopfbalken sind nachrichtlich.

Unterlage 14.3A Blatt Nr. 4 wird ersetzt durch Unterlage 14.3A Blatt Nr. 4E



		bearbeitet:	Mai 2017	Ortlich
Staatliches Bauamt Würzburg		gezeichnet:	Mai 2017	Frank
Weißenburgstraße 6 97082 Würzburg		geprüft:	Mai 2017	Piller
Tel.: 0931/392-00, Fax: 0931/392-2777, E-Mail: poststelle@stbauamt.bayern.de		PSP Nr.:		
Projekt: St 2315 Ortsumgehung Hafenhohr PF_Querschnitte-St 2315_2017-05-30(1).dwd				

Nr.	Art der Änderung	Datum	Zeichen

FESTSTELLUNGSENTWURF

Straßenbauverwaltung Freistaat Bayern Staatliches Bauamt Würzburg Straße / Abschn.-Nr. / Station: St 2315 / 350 / 0,814 bis St 2315 / 400 / 0,998 PROJIS-Nr.:	Unterlage / Blatt-Nr.: 14.3A / 4 Querprofile Bau-km 0+711 / 0+770 Straßenbau Maßstab: 1 : 100
--	---

St 2315 Kreuzwertheim - Lohr a. Main
OU Hafenhohr mit integrierter Hochwasserschutzmaßnahme

aufgestellt: Staatliches Bauamt Würzburg	Dr. Michael Friehe Würzburg, den 03.05.2018
---	--